

UNE RECONNAISSANCE INTERNATIONALE D'UNE PROTECTION NATIONALE

2003

Lancement officiel de la démarche d'inscription du Bassin minier sur la Liste du patrimoine mondial de l'UNESCO (démarrage des études afin de constituer le dossier de candidature, mobilisation des collectivités et de la société civile).

2010

Dépôt du dossier de candidature du Bassin minier au Comité du patrimoine mondial et lancement en parallèle de la démarche de classement des terrils au titre de la Loi paysage.

2012

Reconnaissance de la place du Bassin minier dans l'histoire de l'humanité et de la Valeur Universelle et Exceptionnelle de son héritage à travers son inscription sur la Liste du patrimoine mondial en tant que « paysage culturel évolutif vivant ».

2016

La Chaîne des terrils devient site classé, ce classement vient renforcer la reconnaissance et la protection des paysages miniers.

TERRIL

ORIGINE & DIVERSITÉ

Puissants marqueurs identitaires paysagers du Bassin minier, ils sont des incontournables de visite. Ils proposent une diversité de formes, de couleurs, de sensations et de biodiversité et de ce fait constituent un ensemble paysager et patrimonial exceptionnel.

1830

hectares dans
le Nord et le
Pas-de-Calais

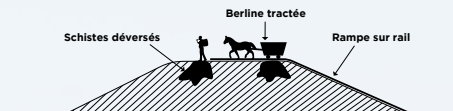
78

terrils
classés

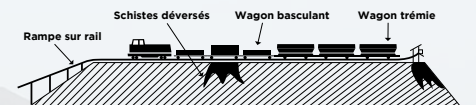
C'est quoi
un terril ?

C'est une colline artificielle qui a été créée peu à peu par les mineurs. Avec la houille, les mineurs remontaient des stériles/déchets industriels (schistes et grès) qui ont été accumulés pour former une sorte de « butte noire ». Chaque terril est ainsi une œuvre humaine unique.

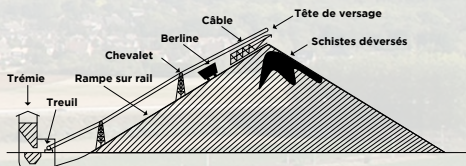
DIFFÉRENTES TECHNIQUES DE MISE À TERRIL



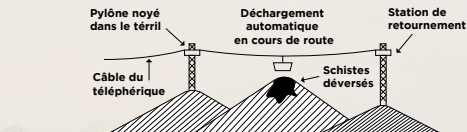
Mise à terril par la force humaine et animale



Mise à terril par voie ferrée



Mise à terril par rampe de chargement



Mise à terril par téléphérique

TERRIL

HISTOIRE & IDENTITÉ

Pourquoi un classement?

Ce classement permet de préserver les terrils en bon état et ainsi de faire perdurer leur richesse et la mémoire minière.



270
ANS
D'EXPLOITATION
MINIÈRE
(1720-1990)

UN CLASSEMENT ATYPIQUE ET HORS NORME, INÉDIT EN FRANCE

78 terrils, formant la chaîne des terrils du Bassin minier du nord de la France, sont classés au titre des sites depuis le 28 décembre 2016. La chaîne des terrils, manifestation visible d'un filon souterrain de houille, s'étend sur environ 100 km de long et 53 communes.

UN CHANGEMENT DE REGARD SUR LES TERRILS

Le classement témoigne du récent changement de regard intervenu sur un paysage original, entièrement façonné par l'Homme. Ces terrils qu'on a d'abord voulu effacer du paysage, en les exploitant ou en les verdissant, rappellent l'épopée humaine et technologique de plusieurs générations de mineurs.

UN ALIGNEMENT MONUMENTAL D'OBJETS UNIQUES QUI OFFRE DES PANORAMAS GRANDIOSES

Les terrils qui constituent cet alignement monumental, marquent le territoire, se répondent par un jeu de co-visibilité et offrent, depuis leurs sommets, des panoramas grandioses vers la plaine. À leur diversité de nature (végétalisés ou non) et de forme (coniques, plats...) correspondent des usages différents : espaces de nature, espaces de loisirs...

UN CLASSEMENT AU SERVICE DE L'ATTRACTIVITÉ DU BASSIN MINIER

Le classement apporte une protection pérenne qui permettra de préserver la silhouette monumentale des terrils. Il engage les nombreux propriétaires et gestionnaires (État, collectivités territoriales, associations, et acteurs privés) à aménager, gérer et valoriser ces espaces en conciliant l'accueil du public avec les impératifs de sécurité et de préservation. Ainsi, il contribue à la qualité des paysages du Bassin minier, pour ses habitants, comme pour ses visiteurs.



UNE CHÂÎNE AUX MILLE FACETTES

Les promeneurs peuvent
rencontrer sur chaque terroir
une diversité de milieux
offrant des ambiances variées
et dépaysantes et ainsi passer
d'un paysage de dunes
désertiques à un terroir
complètement boisé !



TERRIL NOUVEAUX USAGES

Les terrils se renouvellent et deviennent des lieux d'activités sportives, culturelles, pédagogiques et touristiques pour permettre de découvrir ces lieux exceptionnels au travers de nouvelles expériences.

© OT Cœur d'Ostrevent - K



À noter que la plupart de ces terrils sont reliés entre eux par des itinéraires de balades.

© J.-M. André - Mission Bassin Minier



LES LIMITES : LA SUR- FRÉQUENTATION NON ENCADRÉE

Il est demandé aux visiteurs de ne pas sortir des chemins balisés et de respecter les réglementations affichées afin d'aider à préserver ce patrimoine à la fois riche et fragile.



LES EXPÉRIENCES ! À NE PAS MANQUER

**Observer la chaîne depuis
l'Escarpelle, un des hauts
terrils du Département du
Nord** (Roost-Warendin)

**Faire une Rando Biquette
sur le site des Argales**
(Rieulay)

**Observer le terril
viticole** (Haillicourt)

**Gravir les 389 marches
des terrils du Pays-à-Part**
(Haillicourt)

**Côtoyer la cime des arbres
sur Sabatier nord**
(Raismes)

**Profiter d'une vue à 360°
sur le Bassin minier
depuis les terrils
de la base du 11/19**
(Loos-en-Gohelle)

**Découvrir d'autres terrils sur
destinationterrils.eu**

**Venir tester
ses performances de trailer
sur l'Arena terril trail**
(Noyelle-sous-Lens)

**Découvrir la flore
du terril de Pinchonvalles**
(Avion)

**Descendre tout schuss
la piste de ski de Loisinord**
(Nœux-les-Mines)

**Observer la chaîne
autrement depuis le terril de
Chabaud-Latour**
(Condé-sur-l'Escaut)



**FLASHEZ POUR
PLUS D'INFORMATIONS !**



**mission
bassin minier**
NORD - PAS DE CALAIS



**PRÉFET
DE LA RÉGION
HAUTS-DE-FRANCE**

*Liberté
Égalité
Fraternité*

78 TERRILS REGROUPÉS SUR 50 SITES À DÉCOUVRIR

- | | | | | | |
|----|--|--|----|---|--|
| 1 | Saint-Léonard
T192 | | 34 | Terrils du lavoir de Mazingarbe
T058 - T058A | |
| 2 | Bonnepart
T182 | | 35 | Loisinord
T042 | |
| 3 | Lavoir Rousseau
T176 | | 36 | Terril du belvédère
T036 | |
| 4 | Terrils Sabatier
T175 - T175A - T174 | | 37 | Nouvelles usines de Nœux
T045 | |
| 5 | Bleuse borne mine image
T218 | | 38 | Terril 8 de Nœux
T056 | |
| 6 | Terrils de la Bleuse borne
T189 - T189A - T189B | | 39 | Terrils de Verquin
T037 - T237 | |
| 7 | Vicoigne est
T173 | | 40 | Terrils des Falandes
T009 - T009A - T025 - T026 | |
| 8 | Parc forestier du Prussien
T172 | | 41 | Terrils du Pays à Part
T002 - T003 | |
| 9 | Terrils du Bas Riez
T157 - T158 | | 42 | Terril de Lapugnot
T005 | |
| 10 | Terril Turenne
T156 | | 43 | Terril 3 de Bruay ouest
T010 | |
| 11 | Terril Renard
T162 | | 44 | Terril 14 d'Auchel
T014 | |
| 12 | Terrils d'Audiffret-Pasquier
T152 - T153 | | 45 | Terril de Burbure
T020 | |
| 13 | Terril des Argaes
T144 | | 46 | Terril 16
T016 | |
| 14 | Terrils de Sainte-Marie
T125 - T125A | | 47 | Terril 21
T021 | |
| 15 | Terril de la fosse Saint-Roch
T222 | | 48 | Terril 3 de Ligny
T034 | |
| 16 | Germignies nord
T143A | | 49 | Terrils de Ligny-les-Aire
T031 - T031A - T032 | |
| 17 | Germignies sud
T143 | | 50 | Fléchinelle
T244 | |
| 18 | Terrils de l'Escarpelle et des Pâturelles
T123 - T141 - T139 | | | | |
| 19 | Terril 140
T140 | | | | |
| 20 | Terril Saint-Éloi
T108 | | | | |
| 21 | Le 9-9 bis
T110 - T116 - T117 | | | | |
| 22 | Terril 2 d'Oignies
T115A | | | | |
| 23 | Terril du Téléphérique
T115 | | | | |
| 24 | Tour d'horloge
T107 | | | | |
| 25 | Sainte-Henriette
T087 | | | | |
| 26 | Terrils du parc des Îles
T084 - T101 - T205 | | | | |
| 27 | Terril d'Estevelles
T098 | | | | |
| 28 | Terrils du marais de Fouquière
T083 - T100 - T230 | | | | |
| 29 | Terrils du 6 sud de Courrières
T095 - T095A - T260 | | | | |
| 30 | Arena terril trail
T094 - T094 | | | | |
| 31 | Le bossu
T097 | | | | |
| 32 | Terril de Pinchonvalles
T075 | | | | |
| 33 | Terrils de la base du 11/19
T074 - T074A - T074 | | | | |

ACCESSIBLES AU PUBLIC

INACCESSIBLES AU PUBLIC

BELVÉDÈRES

CALAIS



3



Terril Fléchinelle

© DREAL HdF 2020
J-M. André



L'Arena

Terrils de la base du 11/19

© DREAL Hdf 2020
Ph. Frutier



éthune



terril trail

© DREAL Hdf 2020
Ph. Frutier

Terril des Argales

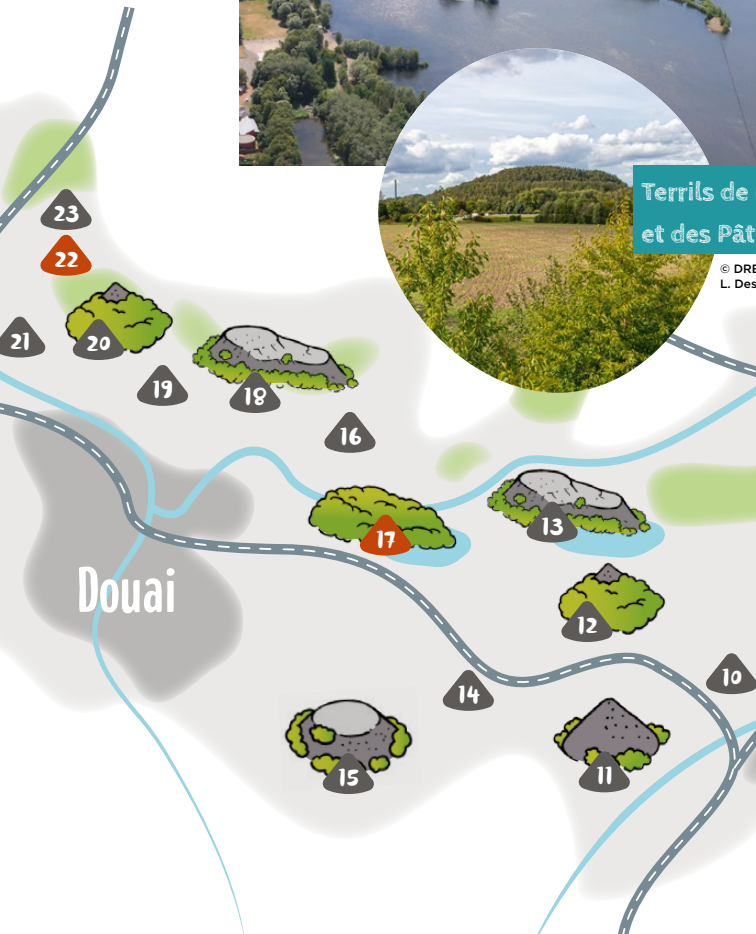
© DREAL HdF 2020
Ph. Frutier

LILLE



Terrils de
et des Pât

© DREAL
L. Des





d'Escarpelle
urelles

REAL HdF 2020
bois



© DREAL HdF 2020
Ph. Frutier

Terril de la fosse
Saint-Roch



© DREAL HdF 2020 - J.-M. André





**Quel site magnifique !
Avec une belle balade autour
du plan d'eau et une montée
jusqu'aux belvédères. De là-haut,
on peut même voir le terril de Denain.**

Je conseille vivement !



LA CHAÎNE DES TERRILS DU NORD DE LA FRANCE



Site classé



Un site hors norme qui
contribue à la notoriété
des paysages français

