

Organisation
des Nations Unies
pour l'éducation,
la science et la culture



**Bassin minier
du Nord-Pas de Calais**
inscrit sur la Liste du
patrimoine mondial en 2012

RESSOURCES à disposition



Salle des





fêtes de la Cité d'Arenberg à Wallers



Vue aérienne du Terril 110 à Oignies

SOMMAIRE

Disposez d'outils pour la gestion6

Accédez aux outils de communication et de médiation..7

> Films.....7

> Le site web Bassin minier Patrimoine mondial9

> Expositions10

> Documentation12

Découvrez le territoire13

> Balades dans le Bassin minier Patrimoine mondial13

> Sports et loisirs sur un terril13





Coron des 120 à Anzin



Centre Historique Minier à Lewarde

PRÉAMBULE

Le Bassin minier a été inscrit au Patrimoine mondial de l'Unesco en 2012 en tant que « Paysage culturel évolutif vivant ». Ce territoire autrefois rural, s'étirant de la frontière belge à l'est, aux collines de l'Artois à l'ouest, est jalonné de trésors techniques et architecturaux issus de trois siècles d'exploitation du charbon. Ce paysage, dont l'horizon a été redessiné par les terrils, offre de multiples facettes, tant l'impact de la mine a pris des formes différentes au sein de ce territoire de 120 kilomètres de long et de 12 kilomètres de large.

Afin de guider les acteurs du territoire, la Mission Bassin Minier met à disposition des ressources liées à cette inscription. L'ensemble de ces ressources et bien d'autres sont à votre disposition sur le site internet www.bassinminier-patrimoinemondial.org.

Si vous désirez des exemplaires papier de ces documents, n'hésitez pas à adresser votre demande à : communication@missionbassinminier.org

DISPOSEZ D'OUTILS POUR LA GESTION

La Mission Bassin Minier a publié des cahiers techniques et des guides sur différents thèmes pour aider les acteurs du territoire concernés par la gestion de ce Bien inscrit au Patrimoine mondial. Retrouvez notamment :



- › Le plan de gestion du Bassin minier Nord-Pas de Calais - un cadre pour l'action collective.
- › PLU et patrimoine minier inscrit sur la Liste du patrimoine mondial
- › Les paysages du Bassin minier Nord-Pas de Calais - Dynamiques d'évolution et enjeux de protection d'un paysage culturel évolutif vivant inscrit au Patrimoine mondial de l'Unesco
- › La Chaîne des terrils du Bassin minier Nord de la France - orientations

pour la gestion d'un site classé à destination des propriétaires et gestionnaires

- › Guide signalétique Patrimoine mondial
- › Guide « Comment afficher le logo officiel ? »
- › Guide « Comment parler de l'inscription ? »
- › Guide à l'usage des propriétaires de maisons dans le Bassin minier Patrimoine mondial

Des ressources cartographiques sont aussi à votre disposition, notamment les cartes du Bien Patrimoine mondial par communes sur le SIG Bien inscrit.

RESSOURCES

BALADES DANS LE BASSIN MINIER PATRIMOINE MONDIAL



SYNTHÈSE DU DOSSIER



IMPACTS



EXPOSITION



GESTION DU BIEN



DONNÉES



SIG - Bien Inscrit au Patrimoine mondial de l'UNESCO

1 MB

Télécharger



ACCÉDEZ AUX OUTILS DE COMMUNICATION ET DE MÉDIATION

FILMS



Retrouvez nos films sur la chaîne Youtube Mission Bassin Minier Nord-Pas de Calais. Sans contraintes de diffusion, ils sont également disponibles en téléchargement sur demande à l'adresse communication@missionbassinminier.org.

Le film de l'inscription du Bassin minier au Patrimoine mondial de l'Unesco



Cette vidéo vous transporte à Saint-Petersbourg où s'est déroulée, en 2012, la 36^e session du Comité du patrimoine mondial au cours de laquelle le Bassin minier a été inscrit au Patrimoine mondial de l'UNESCO.

> Lien direct : http://bit.ly/Inscription_BMPM_2012

Le film d'animation « Bassin minier Patrimoine mondial de l'Unesco »



Court film d'animation de 4 minutes qui présente de façon ludique et décalée l'inscription du Bassin minier au Patrimoine mondial de l'Unesco. Cette vidéo est disponible en versions française, sous-titrée française et anglaise.

> Lien direct : http://bit.ly/Animation_BMPM

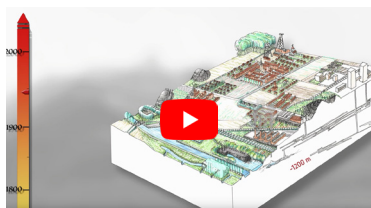
Le film « Le Bassin minier Nord-Pas de Calais, trésor de l'Humanité »



Découvrez le Bassin minier Patrimoine mondial à travers un patrimoine exceptionnel, des paysages à couper le souffle et un véritable sens de la fête dans cette vidéo disponible en versions française et anglaise.

> Lien direct : http://bit.ly/Film_BMPM

Le film « les paysages du Bassin minier »



Cette vidéo présente l'évolution des paysages du Bassin minier Nord-Pas de Calais du 18^e siècles à nos jours.

> Lien direct : http://bit.ly/Paysages_BM


Le film bilan des 5 ans d'inscription du Bassin minier au Patrimoine mondial



5 ans après l'inscription du Bassin minier au Patrimoine mondial, ce film présente un bilan des actions menées sur le territoire depuis son inscription au Patrimoine mondial. Ce film permet également de dégager des pistes d'avenir afin de valoriser le Bassin minier Patrimoine mondial et le préserver.

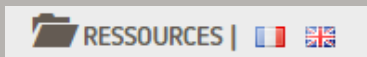
> Lien direct : http://bit.ly/5ans_BMPM

LE SITE WEB BASSIN MINIER PATRIMOINE MONDIAL



www.bassinminier-patrimoinemondial.org

Tous les internautes peuvent accéder aux ressources que la Mission Bassin Minier partage sur son site internet. Il suffit de cliquer sur l'onglet ressources qui se trouve en haut à droite du site.



Ces dernières sont classées par thématique. Il suffit de cliquer sur une thématique afin de faire apparaître une liste déroulante de ressources téléchargeables sur le sujet.

Le site met également à disposition une carte interactive qui permet de localiser les 353 éléments inclus dans le périmètre inscrit au Patrimoine mondial de l'UNESCO. Le visiteur peut se rendre de façon autonome sur les sites.

EXPOSITIONS

Afin de transmettre et de valoriser cette reconnaissance, la Mission Bassin Minier met à disposition plusieurs expositions qui peuvent être empruntées pour des événements ou des temps forts grand public.

L'exposition Bassin minier Patrimoine mondial




Le 30 juin 2012, le Bassin minier du Nord-Pas de Calais était inscrit sur la prestigieuse Liste du patrimoine mondial de l'UNESCO. Cette exposition propose de faire découvrir ou redécouvrir sous un nouvel angle la richesse patrimoniale, paysagère et culturelle de ce territoire et les raisons de son inscription. Elle s'adresse à tous les publics et comporte 12 panneaux.

> Notice d'emprunt et le livret d'exposition à retrouver sur le site internet dans l'onglet ressources, thématique « Exposition »



L'exposition clins d'Oeil



Dans l'exposition « clins d'oeil », Philippe Frutier propose, en une vingtaine de photographies aériennes, une vision insolite et décalée du Bassin minier universel et exceptionnel. L'exposition est composée de 22 panneaux et d'un roll up.

> Notice d'emprunt à retrouver sur le site internet dans l'onglet ressources, thématique « Exposition »



L'exposition « L'invention du Patrimoine mondial »



Cette exposition raconte en 10 panneaux l'histoire, les valeurs et les objectifs du Patrimoine mondial. Elle se termine par 2 panneaux qui présentent les bien inscrits en région Hauts-de-France (les Beffrois de Belgique et de France, les fortifications de Vauban avec la citadelle d'Arras, la cathédrale d'Amiens, les routes de Saint-Jacques-de-Compostelle à Amienx, Folleville et Compiègne et le Bassin minier du Nord-Pas de Calais).

> Notice d'emprunt à retrouver sur le site internet dans l'onglet ressources, thématique « Exposition »



DOCUMENTATION

L'ensemble de ces documents est à retrouver sur le site web www.bassinminier-patrimoinemondial.org dans l'onglet ressources.

La brochure Bassin minier Patrimoine mondial français - anglais




Découvrez, à travers cette brochure, la synthèse de la proposition d'inscription au Patrimoine mondial de l'Unesco.

La synthèse de l'inscription



Ce document est une synthèse de la proposition d'inscription au Patrimoine mondial de l'UNESCO. Il présente notamment le caractère évolutif vivant du paysage culturel du Bassin minier, sa valeur Universelle Exceptionnelle et son histoire.

L'index des éléments inscrits dans le périmètre du Bien inscrit par commune



Découvrez le périmètre du Bien inscrit ainsi que les 353 éléments qui le composent dans un index qui répond à la nécessité d'informer, de sensibiliser et de construire les conditions de l'appropriation de cette inscription par le plus grand nombre.

La plaquette chiffres clés



L'inscription du Bassin minier au Patrimoine mondial de l'Unesco a conduit à de nombreux changements sur le territoire. Cette brochure souligne les impacts de cette inscription sur le territoire.

DÉCOUVREZ LE TERRITOIRE

BALADES DANS LE BASSIN MINIER PATRIMOINE MONDIAL

La Mission Bassin Minier met à disposition sur son site internet des documents répertoriant les balades de découverte de différents quartiers du Bassin minier Patrimoine mondial :



- › Le quartier de la fosse 11/19,
- › Le quartier d'Arenberg,
- › Le quartier de Chabaud-Latour,
- › Le quartier de la cité 5,
- › Le quartier de la Clochette;
- › Le quartier du Nouveau Monde
- › Le quartier de Sabatier.

Ces documents peuvent vous servir de base pour organiser des visites du territoire et faire découvrir les richesses du Bassin minier Patrimoine mondial.

> Balades à retrouver sur le site internet dans l'onglet ressources, thématique « Balades dans le Bassin minier Patrimoine mondial »

SPORTS ET LOISIRS SUR UN TERRIL



La Mission propose aussi plusieurs itinéraires sportifs disponibles sur son site internet :

Le Pays à part, Pinchonvalles, le 11/19, le 9-9bis, l'Escarpelle, les Argales, le Sabatier et Chabaud-Latour.

> Itinéraires à retrouver sur le site internet dans l'onglet ressources, thématique « Courir sur un terri »



Photos de couverture :

© 2012 - Hubert Bouvet, Région Hauts-de-France
 © Pidz - Mission Bassin Minier
 © Philippe Frutier - Altimage
 © JJ Gelbart
 © Mission Bassin Minier
 © E. Watteau - CHM
 © Aurélien pour la Mission Bassin Minier

Pages 2, 3, 4 et 5 :

© 2012 - Hubert Bouvet, Région Hauts-de-France
 © Philippe Frutier - Altimage

Page 8 :

© Mission Bassin Minier

Page 9 :

© Mission Bassin Minier

Pages 11 :

© Samuel Dhote

© Pidz - Mission Bassin Minier

Pages 12 et 13 :

© JM André - Mission Bassin Minier



Vue du terril 98 à Estevelles

Direction de la publication :

Cathy Apourceau-Poly, *présidente*

Catherine Bertram, *directrice*

Mission Bassin Minier Nord-Pas de Calais

Conception : Mission Bassin Minier Nord-Pas de Calais

© Mission Bassin Minier Nord - Pas de Calais

Octobre 2018



Organisation
des Nations Unies
pour l'éducation,
la science et la culture



**Bassin minier
du Nord-Pas de Calais**
inscrit sur la Liste du
patrimoine mondial en 2012

www.bassinminier-patrimoinemondial.org



Mission Bassin Minier

Carreau de Fosse du 9-9bis

Rue du Tordoir - BP 16 - F 62 590 OIGNIES

Tél. (33) (0) 321 087 272

accueil@missionbassinminier.org

www.missionbassinminier.org

